

KOPIA MAPY ZASADNICZEJ  
Skala 1:500

Jednostka ewidencyjna : 041811 5 Lubień Kujawski  
Obręb ewidencyjny : 0020 Kłóbka  
Numer działki ewid. : 84/13, 84/14  
Identyfikator zgłoszenia : GGN.6642. 1139. 2016

Układ współrzędnych: 2000 strefa 6  
Godło mapy:

Układ wysokościowy: Kronsztadt 60

↑ X = 5813784.67  
→ Y = 6576859.97

współrzędne lewego dolnego narożnika ramki

Poświadczam się zgodność niniejszej kopii z treścią materiału państwowego zasobu geodezyjnego i kartograficznego

Organ prowadzący państwowy zasób geodezyjny i kartograficzny

STAROSTA WŁOCŁAWSKI

Nazwa materiału zasobu

Identyfikator ewidencyjny materiału zasobu

GGN.6642. 1139. 2016

Data wykonania kopii

4.04.2016

Imię, nazwisko i podpis osoby reprezentującej organ

Z up. Starosty  
Małgorzata Skowrońska  
Podinspektor

Nie wyklucza się istnienia w terenie innych – niż wykazanych na niniejszej mapie – urządzeń podziemnych, które nie były zgłoszone do inwentaryzacji lub o których brak jest informacji w instytucjach branżowych.

Projekt usytuowania sieci uzbrojenia terenu przedkłada do uzgodnienia inwestor.  
Projekt ten powinien być sporządzony na kopii aktualnej mapy zasadniczej z opracowanymi geodezyjnie liniami rozgraniczającymi oraz osiami ulic i dróg jeżeli zostały ustalone w miejscowym planie zagospodarowania przestrzennego lub w decyzji o ustaleniu warunków zabudowy i zagospodarowania terenu.  
(Rozp. M.G.P i B z dnia 02.05.2001 r. Dz.U.Nr 38, poz. 455 z 2001r. oraz Rozp. M.G.P i B z dnia 21.02.1995r. Dz.U.Nr 25, poz. 133 z 1995r.)

PROJEKT ZAGOSPODAROWANIA DZIAŁKI NR 84/13  
POŁOŻONEJ W MIEJSC. KLÓBKA OBRĘB EWIDENCYJNY LUBIEŃ KUJAWSKI

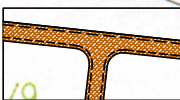
INWESTOR:

Urząd Miasta i Gminy Lubień Kujawski  
ul. Wojska Polskiego 29  
87-840 Lubień Kujawski


OZNACZENIA:



Istniej. bud. Ośrodka Zdrowia  
objęty zakresem opracowania.




Proj. utwardzenie z kostki  
betonowej w kolorze nawiązujące  
do istniejącego utwardzenia sąsiadującego budynku



Opaska z kanienia  
ograniczona obrzeżem chodnikowym  
szer. 60 cm



Projekt. ogrodzenie



Projekt. utwardzenie  
chodnika dł. 15.8m oraz wjazdu kostką  
betonową kolor szary



Istniej. zjazd

Granica działki

Inwestycja: Termomodernizacja budynku Ośrodka Zdrowia w Kłóbce oraz remont nawierzchni na terenie działki 84/13.

Adres: KLÓBKA - działka nr 84/13  
JEDNOSTKA EWIDENCYJNA LUBIEŃ KUJAWSKI

Inwestor: Urząd Miasta i Gminy Lubień Kujawski  
ul. Wojska Polskiego 29  
87-840 Lubień Kujawski

Projektant:  
mgr inż.  
Małgorzata Głodek

upr. nr  
UAN-NB-8386-5/96/87Wk  
spec.konstrukcyjno-budowlana

Podpis:

Nazwa rys. PROJEKT ZAGOSPODAROWANIA DZIAŁKI NR 84/13  
POŁOŻ. W MIEJSC. KLÓBKA obręb ewidencji LUBIEŃ KUJAWSKI

Skala: 1:500

Data: 15.04.2016

Nr rys.

1